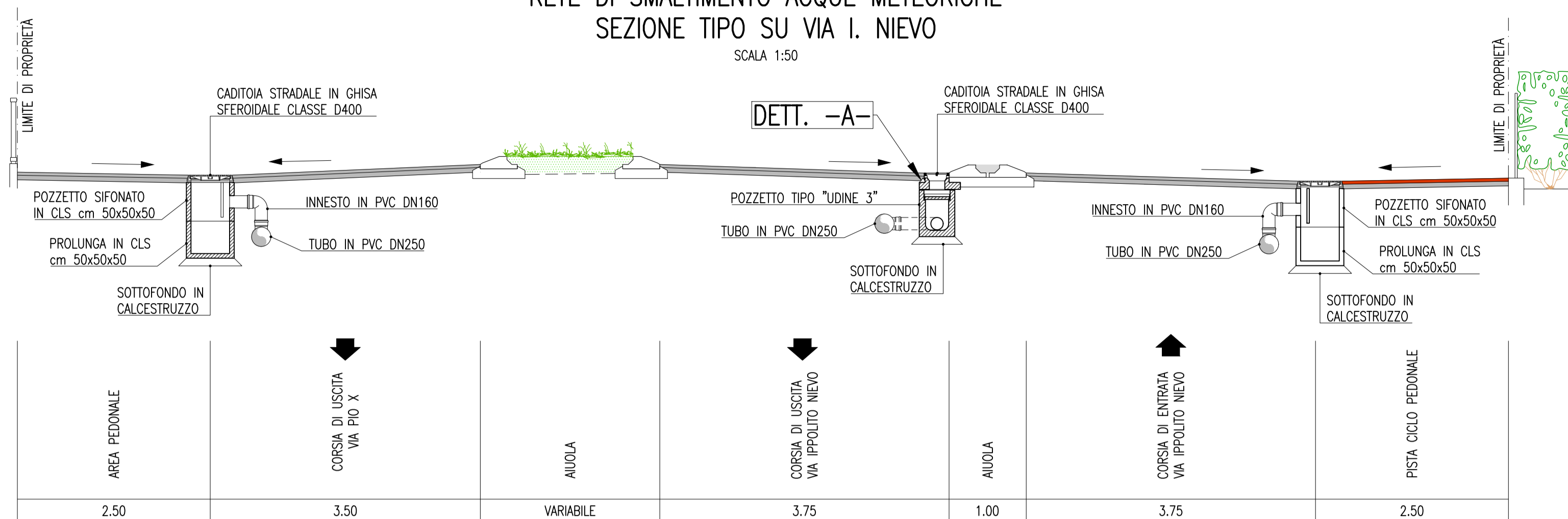


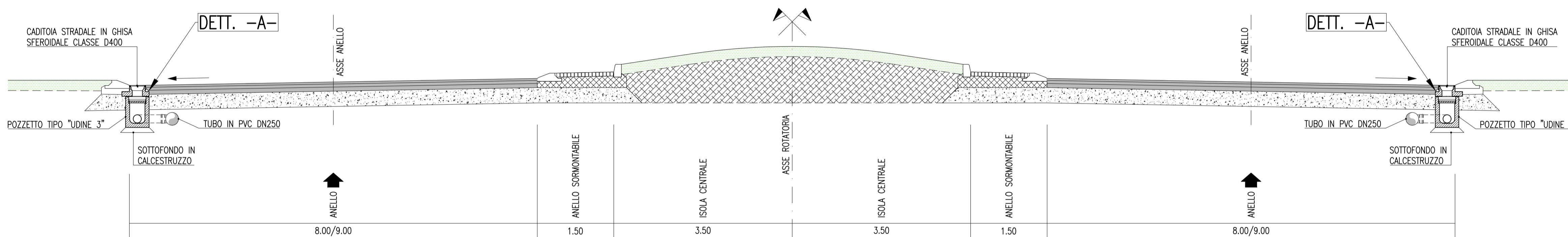
RETE DI SMALTIMENTO ACQUE METEORICHE
SEZIONE TIPO SU VIA I. NIEVO

SCALA 1:50



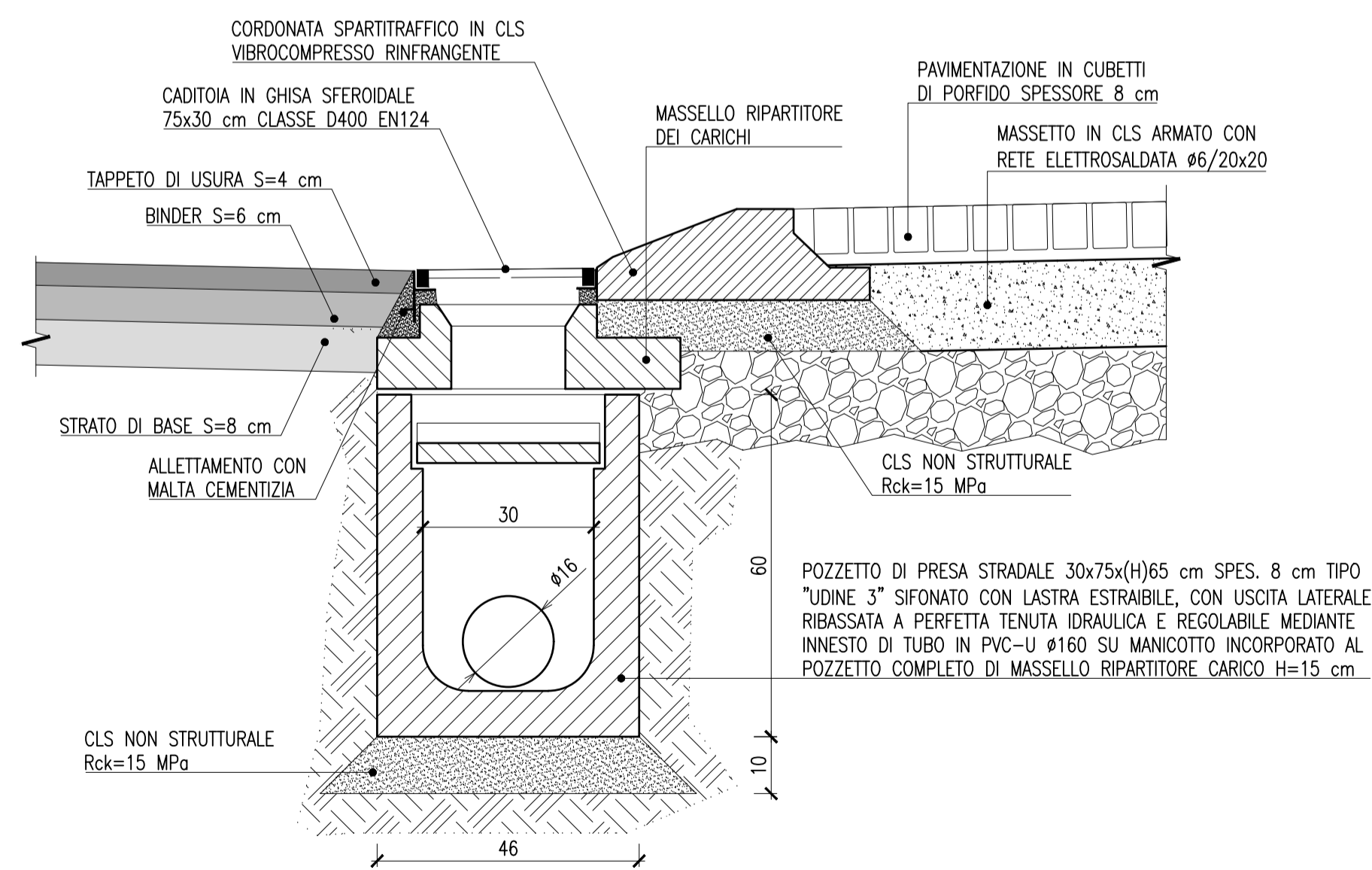
RETE DI SMALTIMENTO ACQUE METEORICHE
SEZIONE TIPO SULLE ROTATORIE

SCALA 1:50



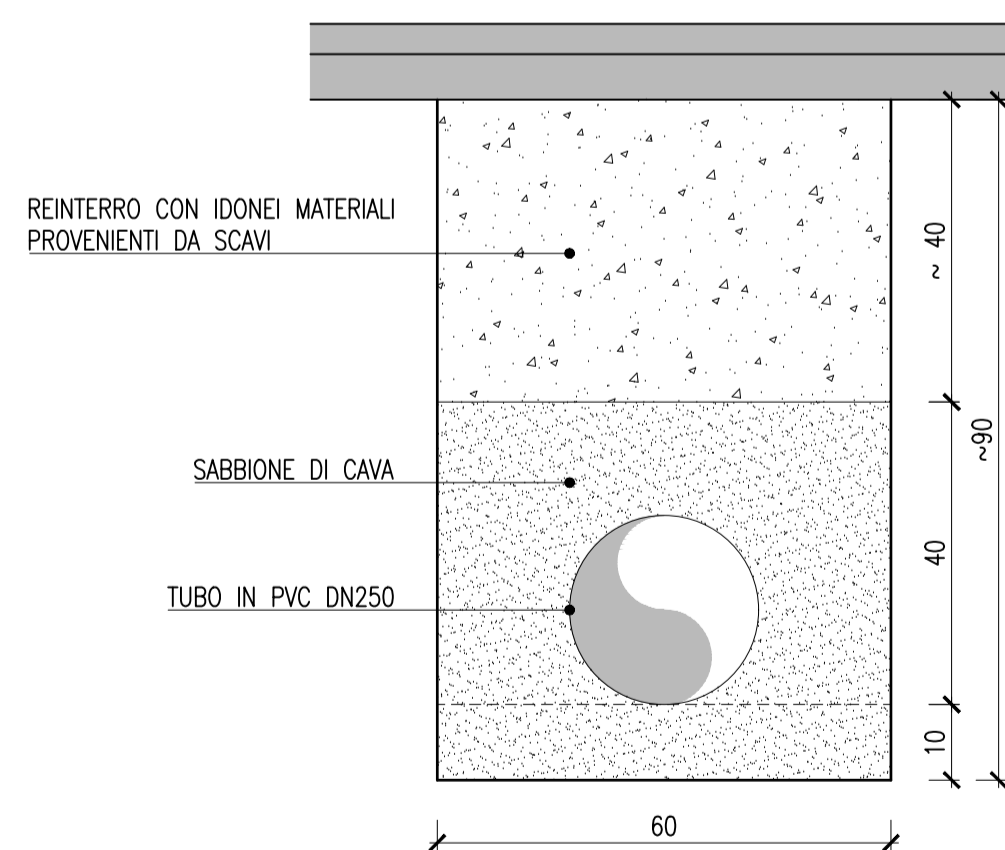
DETTAGLIO -A-

SCALA 1:10



SEZIONE TIPO DI SCAVO

SCALA 1:10



REGIONE AUTONOMA FRIULI VENEZIA GIULIA

PROVINCIA DI PORDENONE

COMUNE DI SESTO AL REGHENA

SISTEMAZIONE INCROCIO TRA LA S.R. 463 E LE STRADE
COMUNALI VIA A. FRESCHI, VIA S. PELLICO E VIA PIO X
IN FRAZIONE DI RAMUSCELLO

CUP H61B160000400002 - CIG Z6221FC8C8B

TAVOLA:

12

PROGETTO DEFINITIVO

STATO DI PROGETTO
SEZIONI E PARTICOLARI ACQUE METEORICHE

scala: 1:50 1:10

data: 02.05.2018



Revisione	Data	Descrizione	Redatto	Controllato	Approvato

file: SR-01-P0-TAV-12.dwg

formato: A1



Terratest s.r.l.
via Giustinian, 31
33057 Palmanova
(Udine) Italia

tel. +39 0432 935053 - fax +39 0432 933608
www.terratest.it - e-mail: info@terratest.it
codice fiscale e reg. imprese Udine
n. 00284320306 - p.IVA 00509460317

